


RIKSINTRESSE FÖR FRILUFTSLIVET



Syfte
RU 201-2014
Resultat av revidering
Samråd MKB
Beslut nya och reviderade
områden



SYFTE

Besluta om nya och
reviderade
riksintressen för
friluftsliv



RIKSINTRESSE FÖR FRILUFTSLIV

Enligt friluftsp. 2009/10:238 bör en av utgångspunkterna för områden av riksintresse för friluftslivet vara att områdena är viktiga för många människors friluftsliv och att de kan nyttjas ofta och mycket.



2012 - 2014

Översyn

Uppdaterade riktlinjer

Revidering av värdebeskrivningar

Mall för värdebeskrivningar

Tätortsnära natur

Ny kunskap



NATIONELLT UPPSIKTSANSVAR




Naturvårdsverket vill ha:

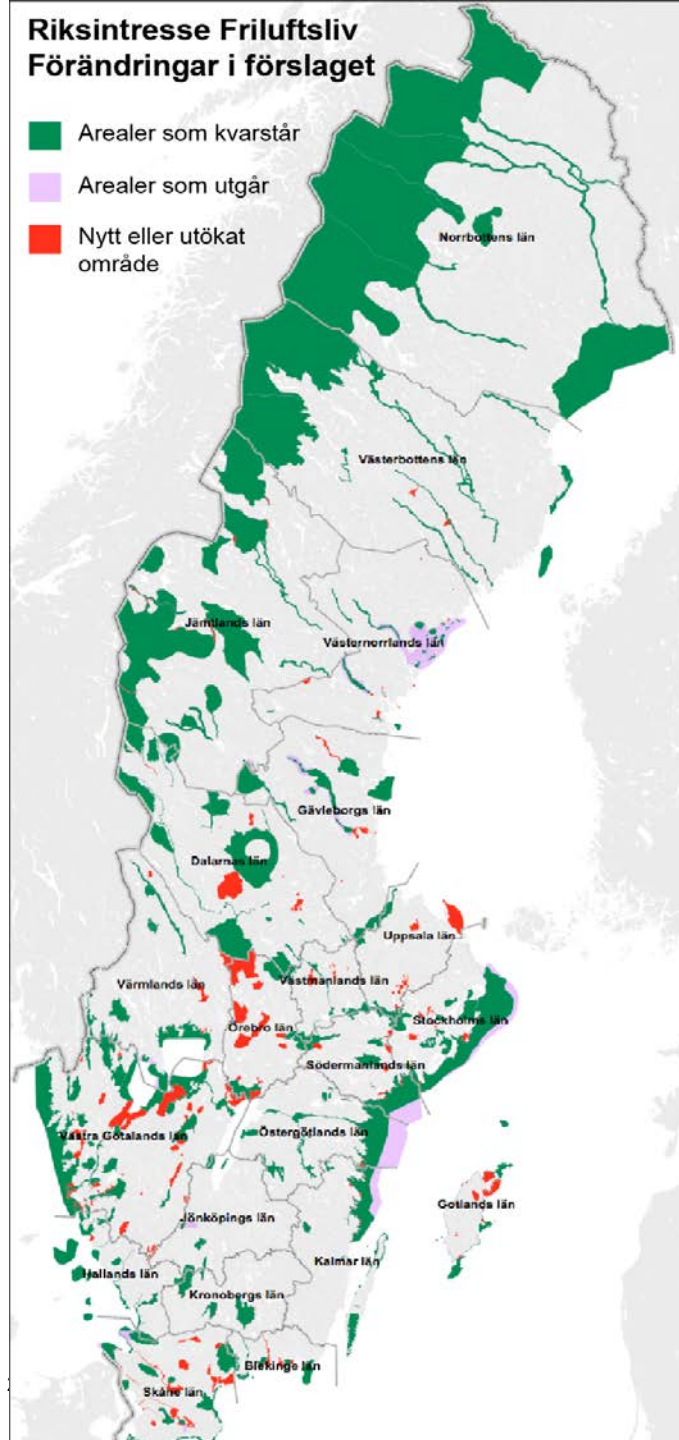
- en god övergripande bild av urvalet,
- dess styrkor och svagheter,
- statistik länsvis och nationellt,
- samlad redogörelse för motiv och principer bakom befintligt urval.



Riksintresse Friluftsliv

Förändringar i förslaget

-  Arealer som kvarstår
-  Arealer som utgår
-  Nytt eller utökat område



Sammanställning, värdering och kvalitetssäkring från länsstyrelserna inkomna värdebeskrivningarna av riksintressen för friluftsliv. De kvantitativa sammanställningarna samt de kvalitativa värderingarna av föreslagna områden ska fungera som underlag i Naturvårdsverkets beslutsprocess om riksintressen för friluftsliv.

RESULTAT

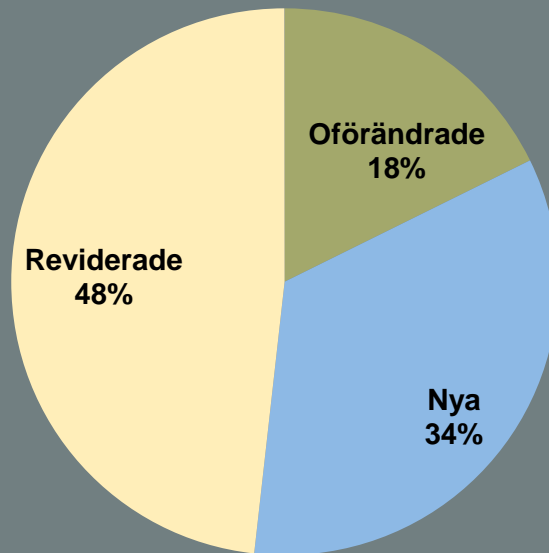
Resultat:

- *312 riksintressen*
- *20 län*
- *Nationell nivå*

- *Områdesstatus*
- *Aktiviteter*
- *Naturtyp*
- *Ri och andra skydd*
- *Klassificering*

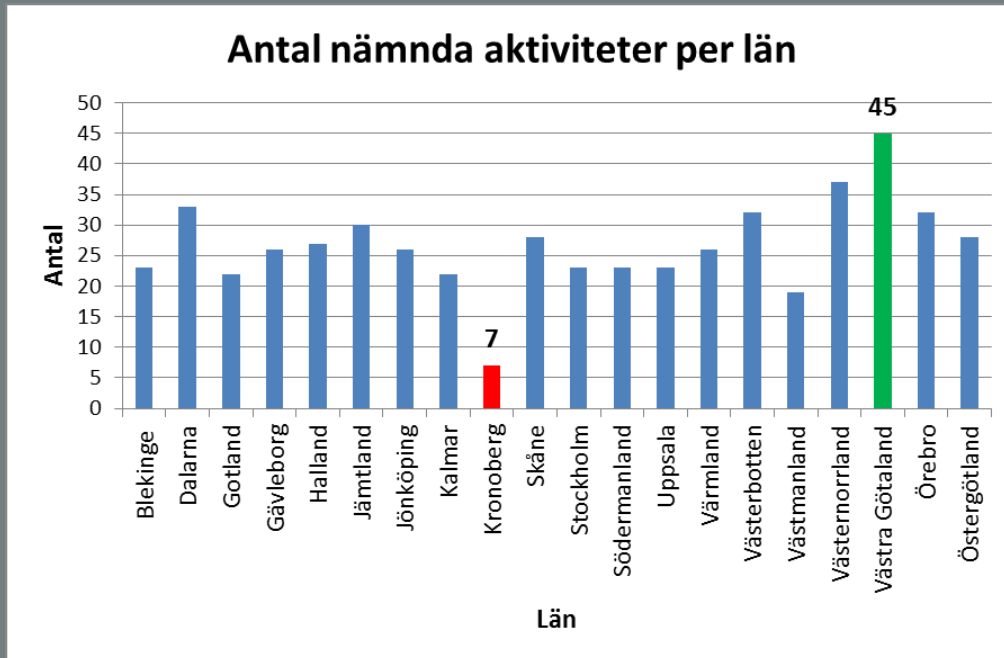
RESULTAT

Status för riksintressen för friluftsliv



- **Områdesstatus**
- *Aktiviteter*
- *Naturtyp*
- *Ri och andra skydd*
- *Klassificering*

RESULTAT



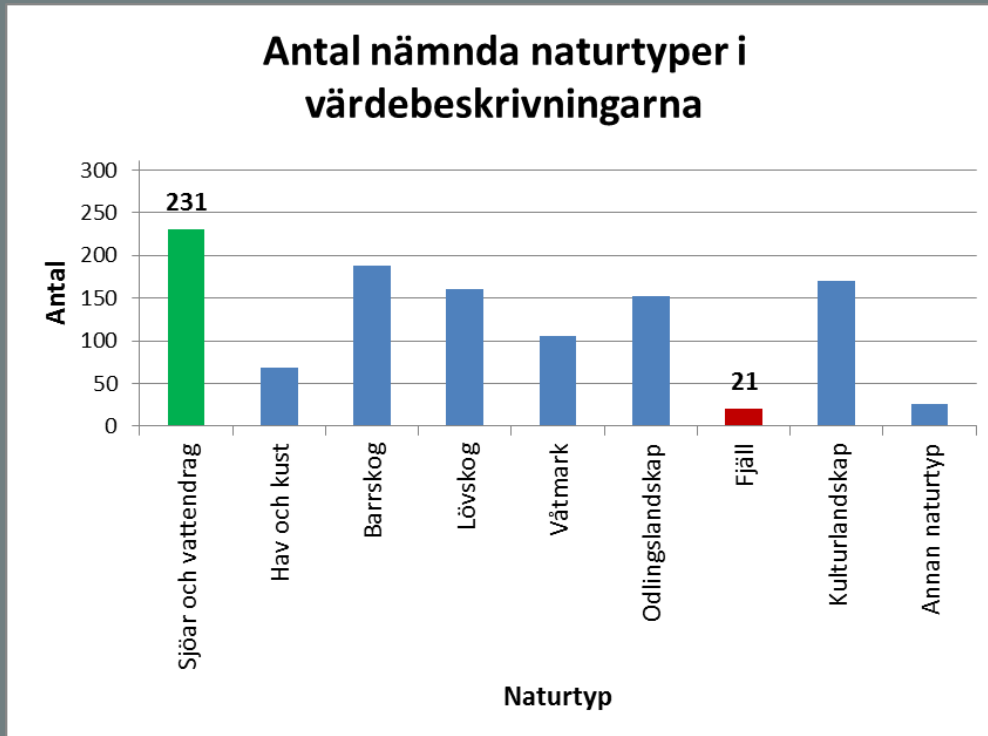
- *Områdesstatus*
- **Aktiviteter**
- *Naturtyp*
- *Ri och andra skydd*
- *Klassificering*

RESULTAT



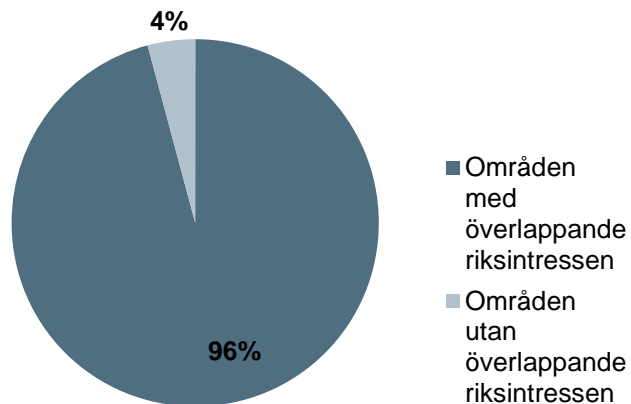
- *Områdesstatus*
- **Aktiviteter**
- *Naturtyp*
- *Ri och andra skydd*
- *Klassificering*

RESULTAT



- *Områdesstatus*
- *Aktiviteter*
- **Naturtyp**
- *Ri och andra skydd*
- *Klassificering*

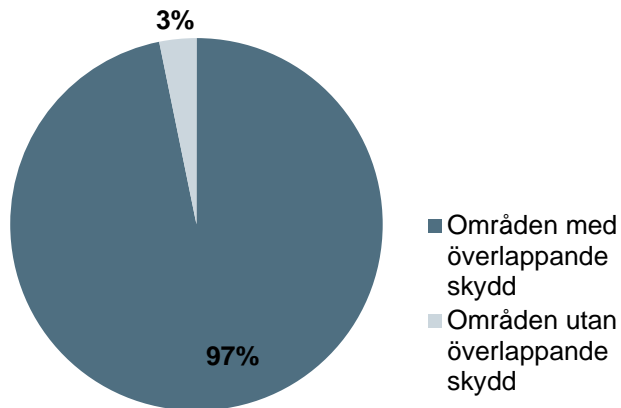
Överlappande riksintressen



- *Områdesstatus*
- *Aktiviteter*
- *Naturtyp*
- **Ri och andra skydd**
- *Klassificering*

RESULTAT

Överlappande skydd



- *Områdesstatus*
- *Aktiviteter*
- *Naturtyp*
- **Ri och andra skydd**
- *Klassificering*

	Totalt antal	Oförändrade	Mindre revideringar	Större revideringar	Nya
Nationellt	312	34	88	83	107
Stockholm	13	0	6	3	4
Uppsala	5	0	1	1	3
Södermanland	14	0	3	9	2
Östergötland	8	1	5	1	1
Jönköping	10	1	4	2	3
Kronoberg	4	0	0	4	0
Kalmar	13	2	5	6	0
Gotland	14	1	0	5	8
Blekinge	8	1	0	5	2
Skåne	23	1	5	6	11
Halland	16	7	2	6	1
Västra Götaland	54	3	15	12	24
Värmland	12	1	0	7	4
Örebro	10	1	1	1	7
Västmanland	12	2	6	1	3
Dalarna	29	9	10	1	9
Gävleborg	9	1	4	2	2
Västernorrland	32	0	6	3	23
Jämtland	16	3	6	7	0
Västerbotten	10	0	9	1	0
Norrbotten	0	0	0	0	0

EXEMPEL FRÅN VÄRDEBESKRIVNINGARNA

Friluftsvärde

- Varierat hur man lyft "friluftsvärdena"
- Värmland och Dalarna har utmärkt sig

"Områdets främsta värden ligger i de många vandringsleder och naturstigar, ca 75 km sammanlagt, som visar den mycket intressanta och varierande natur som finns inom området, i synnerhet landformer som dödisgropar, åsar, raviner, dyner och meandrande vattendrag".
(Brattforsheden, Värmlands län)

EXEMPEL FRÅN VÄRDEBESKRIVNINGARNA

Avgränsning

”Riksintresset gränsar i norr mot Stockholms län och i väster mot stambanan”.
(Tullgarn, Södermanlands län)

”Avgränsningen skiljer sig från tidigare genom att Rotälven och området vid Aspvasflan- Navardalen har förts till det angränsande riksintresset vid Österdalälven. På så sätt har ett mer renodlat fiskebaserat riksintresse avgränsats och skilts mot Anjosvardenområdets vildmarksbetonade friluftslivsvärden. Trafikövningsplatsen ”Monztabanan” har utgått ur riksintresset då detta område är av mindre värde för friluftslivet och konfliktrisk föreligger”.
(Österdalälven mellan Kyrkbyn och Åsen-Rotälven, Dalarnas län)

EXEMPEL FRÅN VÄRDEBESKRIVNINGARNA

Tillgänglighet

”Området ligger tätortsnära, endast tre kilometer från centrala Örebro, med god tillgänglighet framför allt från Örebro tätort. Det är enkelt att från Örebros stadskärna ta sig till området med kollektivtrafik, cykel eller per fot. Området är också tillgängligt med bil och båt. Området har stora naturvärden samt att det finns möjlighet till friluftaktiviteter både på/i vatten och på land. I omlandet finns markerade leder och informationsskyltar samt flera målpunkter, exempelvis caféer, som syftar till att förbättra upplevelsen för friluftsbesökare. Området är tillgängligt i det hänseendet att på naturreservatens promenadvägar kan man gå, cykla eller ta sig fram med rullstol. I området finns också service såsom naturinformation, naturskola, parkering, toalett, eldstäder och vindskydd”.

(Hemfjärden, Örebro län)

Åtgärder och förutsättningar för bevarande och utveckling av värden

- Generellt beskrivna
- Platsspecifika förutsättningar saknas ofta
- Konkreta hot eller tänkbara framtida scenarion?



SAMRÅD

- Förslag på nya och förändrade riksintreområden till övriga s.k. riksintressemyndigheter och länsstyrelser i enlighet med 2 § hushållningsförordningen
- Samråd tillsammans med en miljökonsekvensbeskrivning av förslaget till berörda kommuner och intresseorganisationer i enlighet med 6 kap. 14 § miljöbalken.

BESLUT

- Samråd MKB till den 28/10,
- Sammanställning samrådssynpunkter,
- Beslut av nya och reviderade områden av riksintresse för friluftsliv i slutet av 2016,
- Kartmaterial och värdebeskrivningar tillgängliggörs därefter på kartverktyget skyddadnatur.naturvardsverket.se